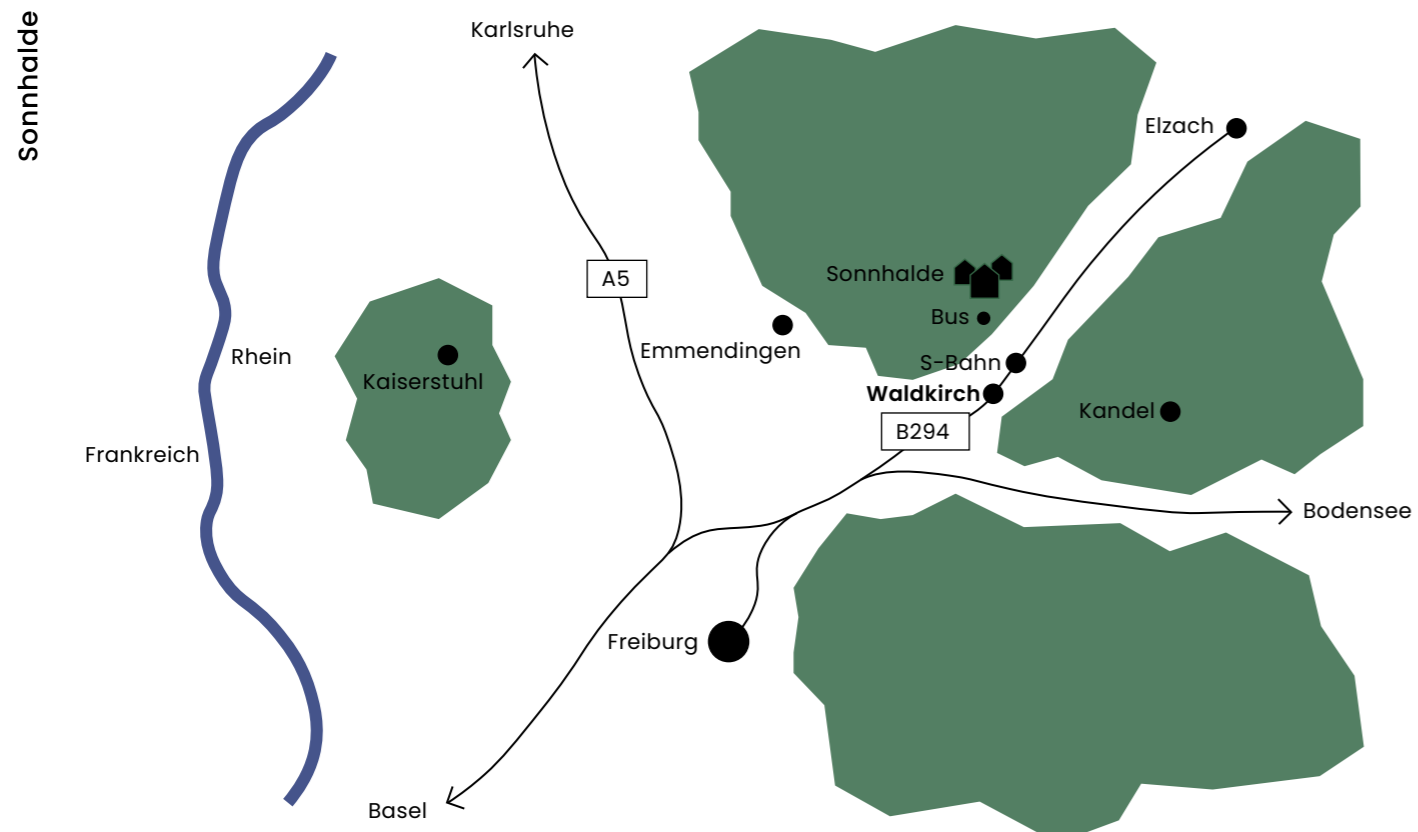


Google Maps hier klicken

Die **ganze Region um Freiburg** und bis in die Täler des Schwarzwaldes hinein ist sowohl für den Autoverkehr, als auch für die Nutzung der öffentlichen Verkehrsmittel sehr gut vernetzt und modernisiert. Durch verschiedene Bundesstraßen, die von Karlsruhe nach Basel (CH) verlaufende A5 und ein dichtes Schienennetz sind die Städte und Gemeinden der Region, sowie die Grenzregionen der Schweiz und Frankreichs für Pendler und Freizeitfahrten schnell und direkt erreichbar.



mit dem Fahrrad min

zum Bahnhof	05
nach Elzach	30
nach Emmendingen	35
nach Freiburg	50

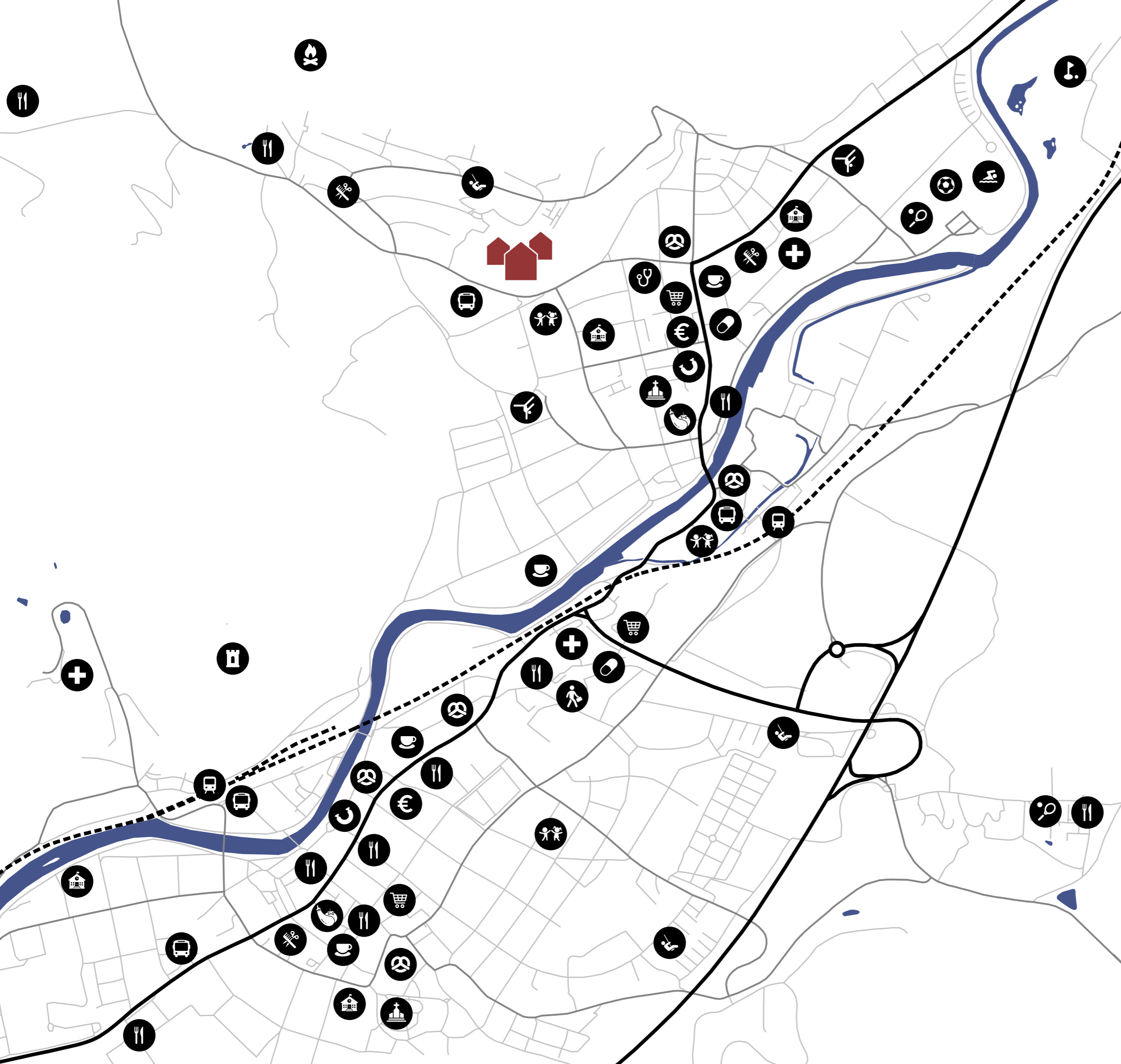
mit Bus und Bahn min


























zum Bahnhof	07
nach Elzach	20
nach Freiburg	25
nach Basel	70

mit dem Auto min

nach Freiburg	20
auf den Kandel	20
nach Frankreich	35
nach Basel	60
an den Bodensee	90

Lage - Waldkirch



-  Bahnhöfe Waldkirch / Kollnau
-  Bushaltestellen
-  Schulen: Primarstufe / Sekundarstufe
-  Kindergärten
-  Grillplatz / Feuerstelle
-  Spielplätze
-  Bäckereien
-  Metzgereien
-  Supermärkte
-  Wochenmärkte
-  Golfplatz Gutach
-  Tennisvereine- / Plätze
-  Hallensport
-  Fußballvereine- / Plätze
-  Freibad Kollnau
-  Friseure
-  Bankfilialen
-  Coworking Space Fabrik Sonntag
-  Cafés
-  Restaurants / Bistros
-  Krankenhaus / Gesundheitszentrum
-  Haus- und Fachärzte
-  Apotheken
-  Kirchliche Einrichtungen
-  Kastelburg